




# Projekta «LIFE EcosystemServices» LIFE13 ENV/LV/000839 mērķi, uzdevumi un rezultāti

Inga Hoņavko  
Projekta LIFE EcosystemServices vadītāja

Rīga, 24.11.2016.



# Par projektu īsumā

**Projekta nosaukums:** Ekosistēmu un to sniegto pakalpojumu novērtējuma pieejas pielietojums dabas daudzveidības aizsardzībā un pārvaldībā

**Akronīms:** LIFE EcosystemServices/Ekosistēmu pakalpojumi

**Projektu īsteno:** Dabas aizsardzības pārvalde, Biedrība „Baltijas krasti” un Saulkrastu novada pašvaldība


**Budžets:** 753 290 EUR; ES līdzfinansējums (50%), LVAFA līdzfinansējums, partneru nodrošinātais līdzfinansējums

**Projekta norises laiks:** 01.06.2014 -31.05.2018



LIFE13 ENV/LV/000839 projekts LIFE Ekosistēmu pakalpojumi/ LIFE EcosystemServices





# Projekta mērķis un uzdevumi

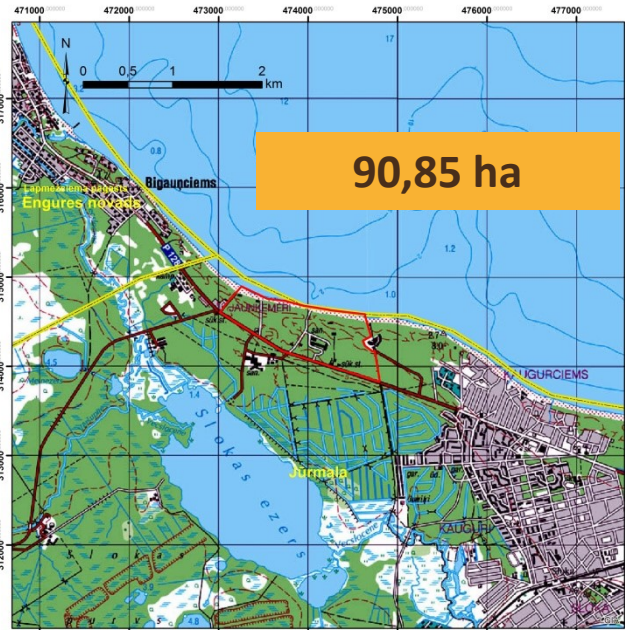
## Veicināt uz ekosistēmu un to sniegto pakalpojumu novērtējumu balstītu teritoriju plānošanu

- Pielāgot starptautisko pieredzi un praksi ekosistēmu pakalpojumu novērtēšanai Latvijas situācijai un apstākļiem, izstrādājot attiecīgu metodoloģiju un to testēt divās pilotteritorijās;
- Novērtējuma rezultātus izmantot ar pilotteritorijām saistīto dabas aizsardzības plānu un teritorijas attīstības plānu atjaunošanā/aktualizēšanā;
- Izstrādāt rekomendācijas telpiskās plānošanas procesos iesaistītām institūcijām;
- Informēt un izglītēt sabiedrību, vairojot izpratni par ekosistēmu sniegto pakalpojumu nozīmīgumu un popularizēt uz ekosistēmu pakalpojumu novērtēšanas pieejas balstītu teritoriju plānošanu.





## Projekta teritorijas Latvijas piekrastē – Jaunķēmeros un Saulkrastos



Jaunķēmeru pilotteritorija

90,85 ha

© Dabas aizsardzības pārvalde  
© Latvijas ģeotelpiskās informācijas aģentūra

**Apzīmējumi**

- Pilotteritorija
- Novadu un valsts nozīmes pilsētu robežas
- Pagastu un pilsētu robežas



Saulkrastu pilotteritorija

132,86 ha

© Dabas aizsardzības pārvalde  
© Latvijas ģeotelpiskās informācijas aģentūra

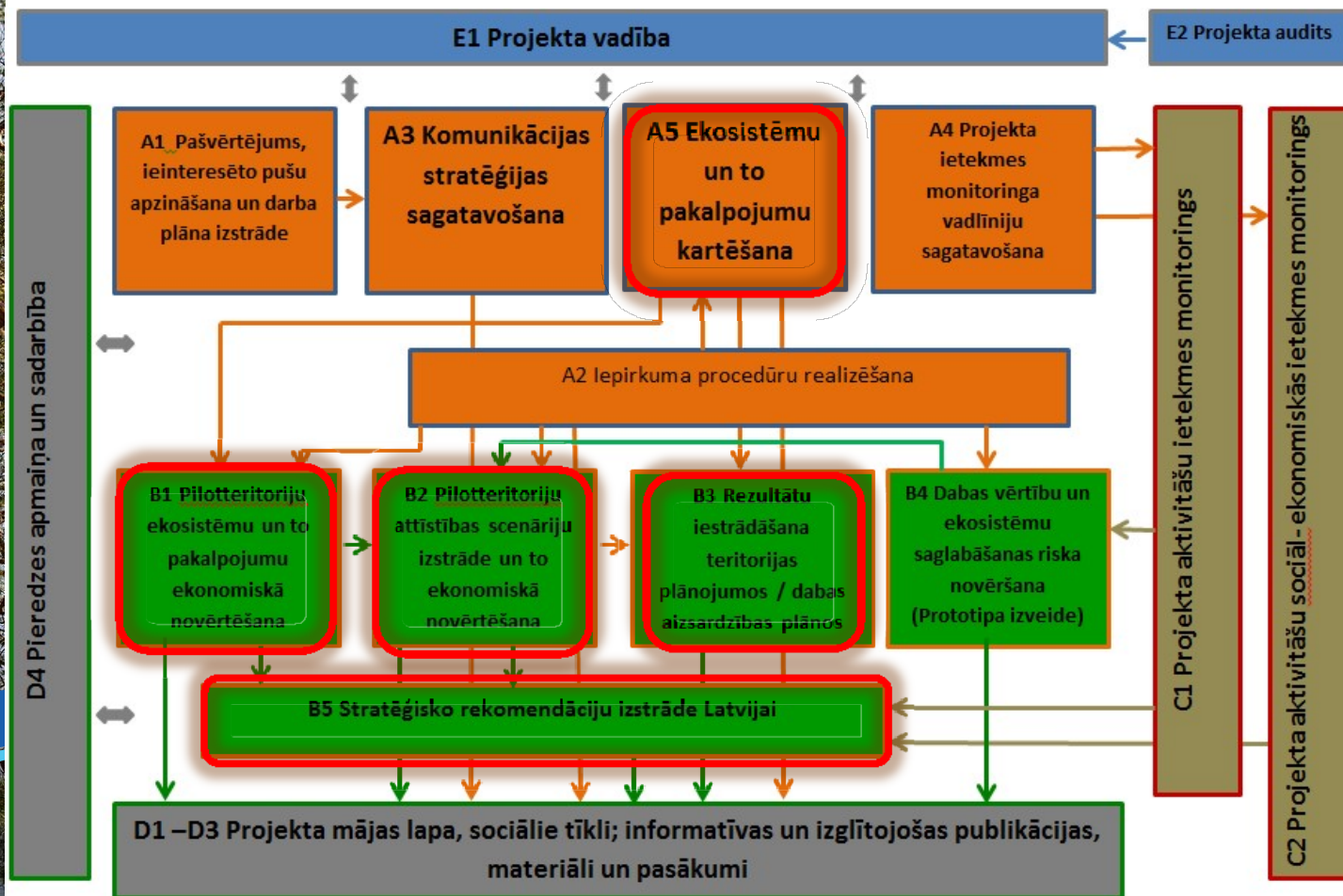
**Apzīmējumi**

- Pilotteritorija
- Novadu un valsts nozīmes pilsētu robežas
- Pagastu un pilsētu robežas





# Projekta aktivitātes







# Rekomendāciju izstrāde

Gala «produkts» - EP ekonomiskās novērtēšanas metodoloģiskās pieejas izmantošanas rekomendācijas, lietošanai teritoriju plānošanas procesā



Rekomendācijas tiek iestrādātas «rīkā», kas ir «lietotājam draudzīgs», ar brīvu piekļuvi un izmantojams arī citās piekrastes pašvaldībās indikatīvam teritorijas attīstības virziena novērtējumam



Lietotāja rokasgrāmata – vizualizēta



Lietotāji – teritoriju plānošanas procesā iesaistītie speciālisti (līdzdarbojas izstrādes procesā)





**Paldies par uzmanību!**

**Inga Hoņavko**  
Projekta LIFE EcosystemServices vadītāja  
e-pasts: [inga.honavko@daba.gov.lv](mailto:inga.honavko@daba.gov.lv);  
tālr. 28607129



LIFE13 ENV/LV/000839 projekts LIFE Ekosistēmu pakalpojumi/ LIFE EcosystemServices